



Deutscher Wandertag 14.Mai 2017

Liebe Wanderfreunde,

der Markt Wendelstein und der Fränkische Albverein möchten Sie auf den **Tag des Wanderns am 14.05.2017** aufmerksam machen. Ob ein kleiner Spaziergang oder eine ausgiebige Wandertour, frische Luft und Bewegung ist gut für die Gesundheit. Wir würden uns freuen, wenn auch Sie sich an diesem Tag auf den Weg machen. Anbei möchten wir Sie mit einem Routenvorschlag, ausgearbeitet durch den Fränkischen Albverein, begeistern.

Wendelstein wandert, unser Routenvorschlag:



Wanderroute 1: Auf dem fränkischen Dünenweg durch das Biberrevier und zum Brückkanal. Ca. 12km

Ausgangspunkt: Parkplatz am Friedhof in Röthenbach b.St.W., Nibelungenstr.
Länge u. Anspruch: ca. 12km, nicht Kinderwagentauglich. Trittsicherheit erforderlich.
Einkehrmöglichkeiten: Feucht und Brückkanal
Dauer: ca. 3 Std.


Vom Parkplatz wenden wir uns links auf den Fußweg und halten uns an das Zeichen des fränkischen Dünenweges und der Jakobspilgermuschel.  

Nach ca. 500 m unterqueren wir die BAB A73 und folgen den Wanderzeichen bis zu den Krugweihern. Kurz nach Überquerung des Holzsteges über den Gauchsbach sehen wir linkerhand einen Biberdamm.



Nach etwa 100 m überqueren wir wieder den Gauchsbach und folgen dem Fußweg entlang des Krugweiher und biegen nach ca. 200 m links ab zwischen den Krugweiher. Am Beginn des Jägersees folgen wir nun dem Fußpfad rechts entlang des Jägersees bis wir nach etwa 900 m rechter Hand die ehemalige Pferderennbahn sehen.

Wir überqueren die Bahnlinie und die BAB A9 und biegen direkt hinter der Autobahnbrücke links ab und folgen dem Fußweg weiter den beiden Zeichen   bis wir den Bahnhof Feucht erreicht haben.

Dort wenden wir uns rechts der Jakobsmuschel zu und folgen dieser durch die Stadt Feucht (mit versch. Einkehrmöglichkeiten) bis zur Hauptstr., überqueren diese und folgen nach dem Marktpl. Der Straße Spinnbahn weiter am Fußweg neben der Wiesenstr. Entlang bis zur Ecke Breslauerstr.

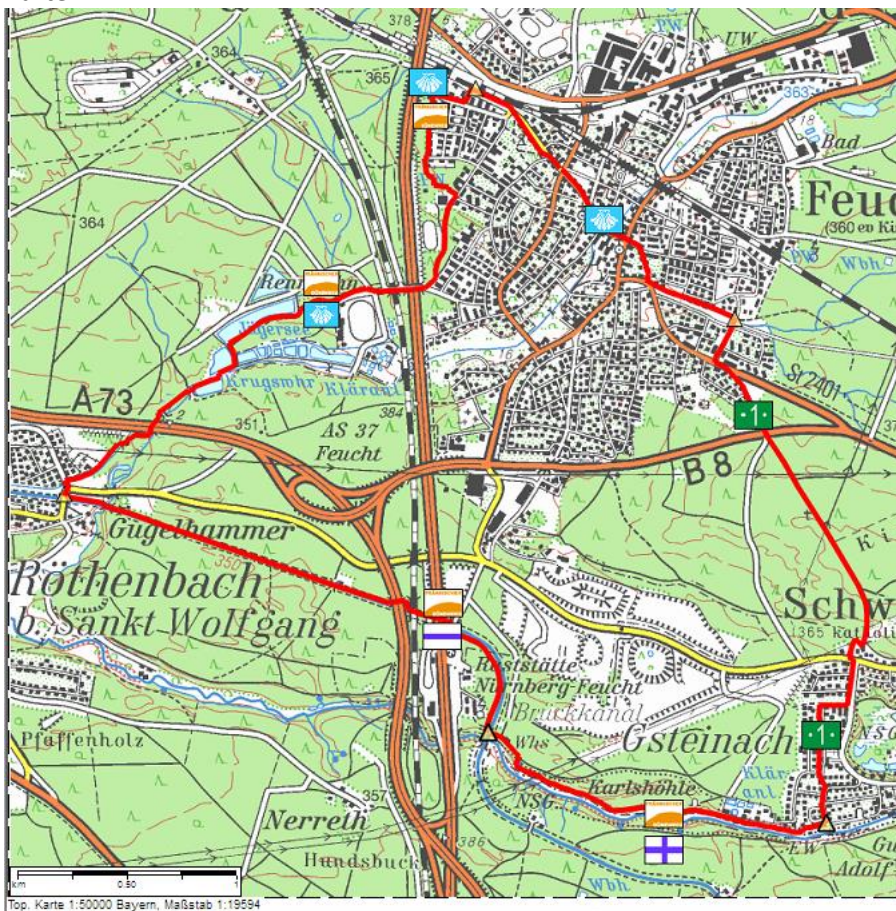
Hier verlassen wir den Jakobsweg und folgen nun rechts abbiegend dem Zeichen „weiße 1 auf grünem Grund“  und folgen diesem Zeichen bis nach Gsteinach, bis wir im Schwarzachgrund wieder auf den fränkischen Dünenweg stoßen, biegen hier rechts ab und folgen diesem Zeichen durch die wunderschöne Schwarzachschlucht, bis wir endlich zum Brückkanal Biergarten kommen. Hier können wir uns stärken um dann unseren Weg fortzusetzen, dem Zeichen des fränkischen Dünenweges folgend, den alten Ludwig Donau Main Kanal überquerend, rechts am Ufer des LDM wandern bis wir kurz vor der Unterführung der BAB A9 den LDM erneut auf einer alten Steinbrücke überqueren.



Wir unterqueren die BAB und die Bahnlinie und folgen den beiden Zeichen  und  am alten Kanal entlang (rechte Seite), bis wir die Steinbrücke über den LDM-Kanal am Schloß Gugelhammer in Röthenbach b.St.W. erreicht haben.

Ab hier folgen wir rechts weiter dem Dünenweg, bis wir nach ca. 100 m den Parkplatz wieder erreicht haben.

Karte



© Landesamt für Vermessung und Geoinformation Bayern, Bundesamt für Kartographie und Geodäsie 2006

©Werner Rose, Fränkischer Albverein e.V. 2017